






### Mapa do celów projektowych

Województwo Opolskie  
 miasto-gmina Tułowice  
 wieś - obręb Tułowice  
 położenie k.m. 2 dz. 624/2, 633/7  
 ul. Zamkowa  
 Godło mapy zas. 473 262.132, 134, 14.1, 14.3  
 Skala 1:500  
 KERG  
 Aktualizacja na dzień:



LEGENDA:

-  GRANICE KOSTKI
-  ISTNIEJĄCE BUDOWLE
-  TERENY ZIELONE
-  PLANOWANE NOWE ŁAWKI

<b>OPRACOWANIE</b> MODERNIZACJA DRÓG WEWNĘTRZNYCH NA TERENIE ZESPÓŁU PALACOWEGO W TUŁOWICACH		Inwestor: ZESPÓŁ SZKOŁ W TUŁOWICACH ul. Zamkowa 15, 49-130 Tułowice	
Projektant:	inż. Seweryn Kaczmarek	Nr. upr.:	WZDP-10-41/0865
Opisano:	inż. Paweł Panczyk	podpis:	
<b>TYTUŁ PRACOWNI</b> SYTUACJA		Skala: 1 : 500	
<b>STADIUM</b> PROJEKT BUDOWLANY		Nr. rys. : DR1	
Branża : DROGI		Data : 08.2011	
 Technologic spółka z o.o. ul. Lesna 4 Masów k/Opola			